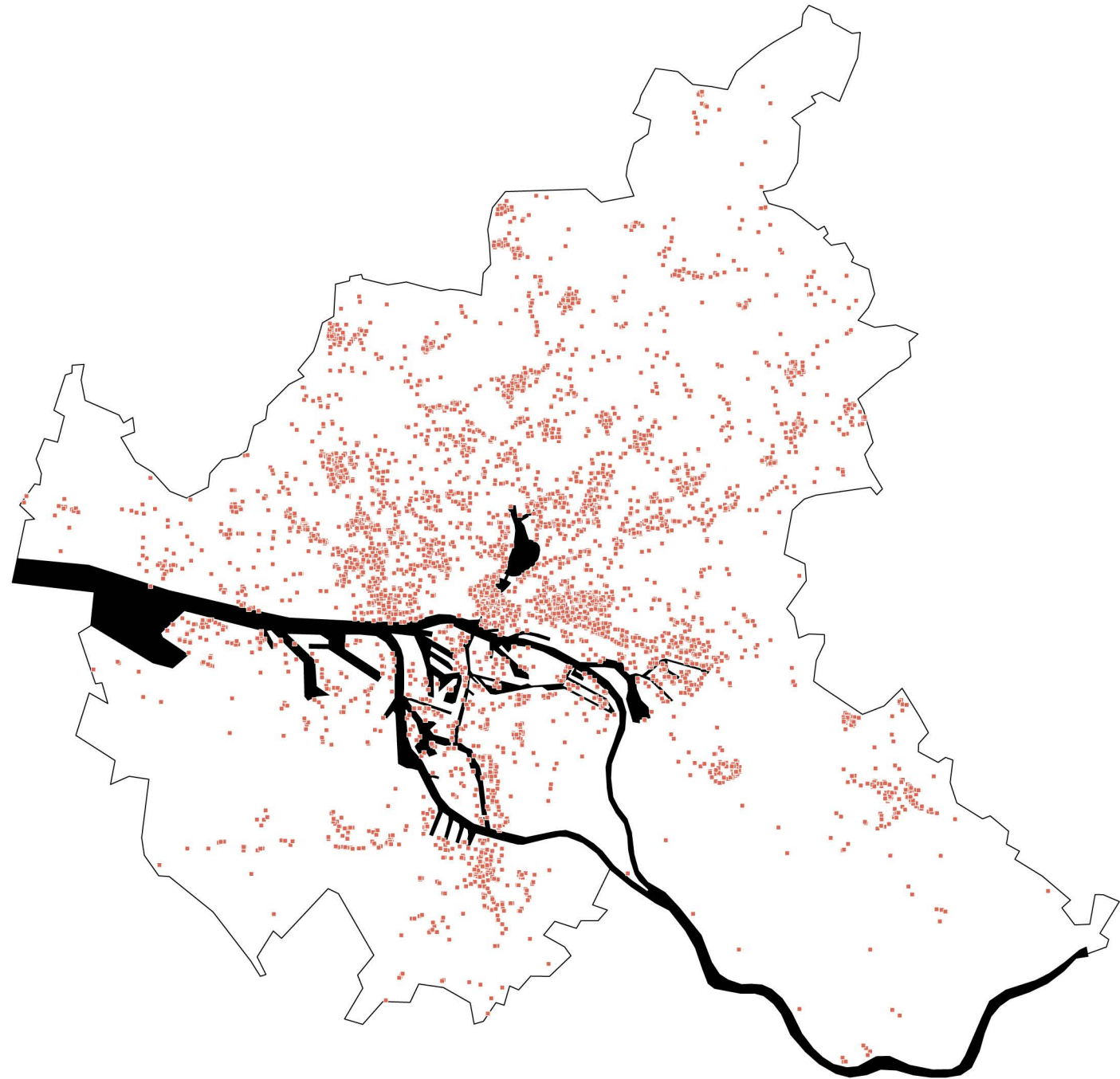


Büros

Anzahl: ca. 5411

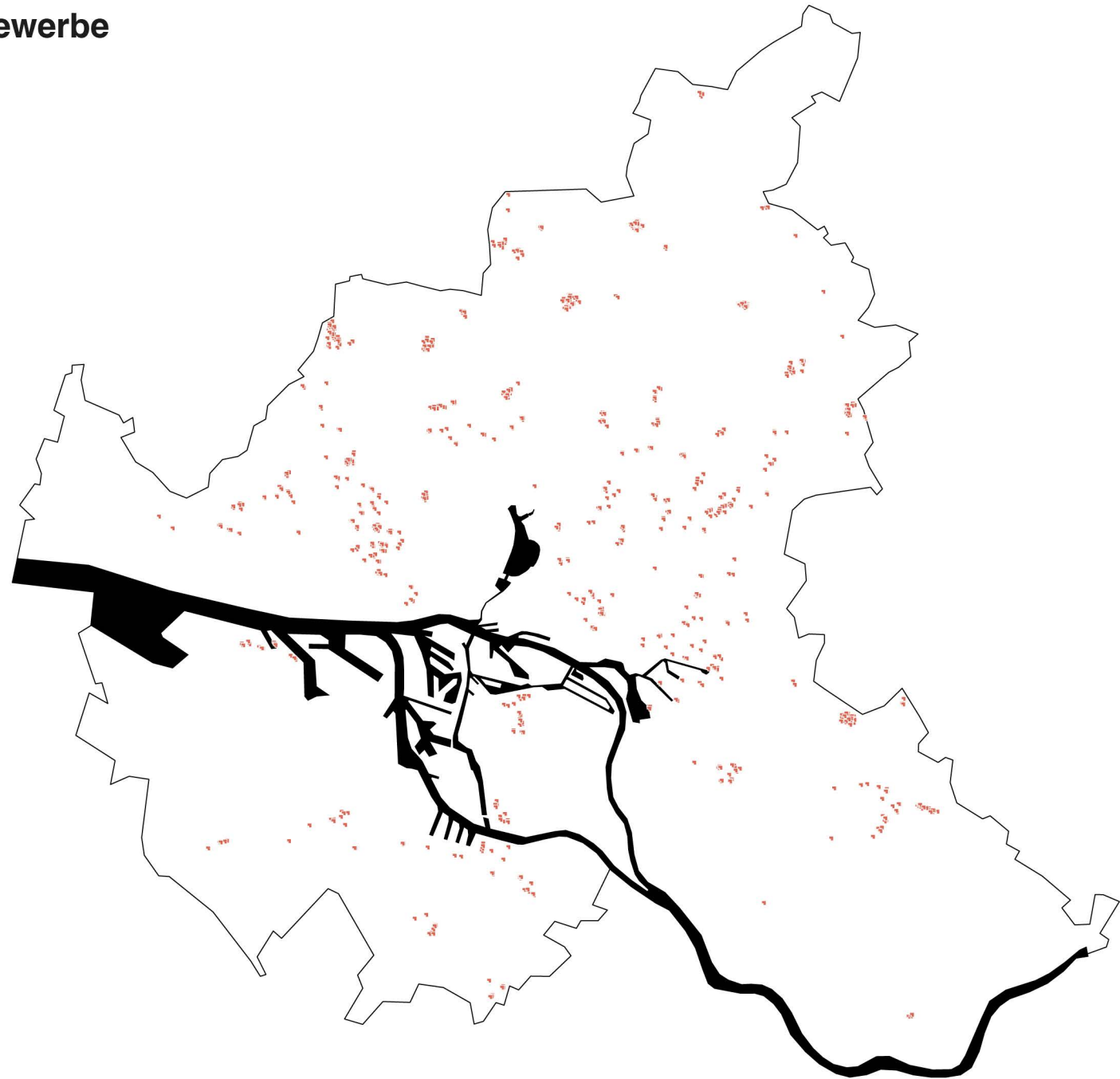


Quelle: ALKIS, Geo-Online Hamburg,
Freie und Hansestadt Hamburg,
Landesbetrieb Geoinformation und
Vermessung, 2021,
Datenlizenz Deutschland Version 2.0.

Grafik: Stefan Rettich, Sabine Tastel

Handwerk / Kleingewerbe

Anzahl: ca. 1002

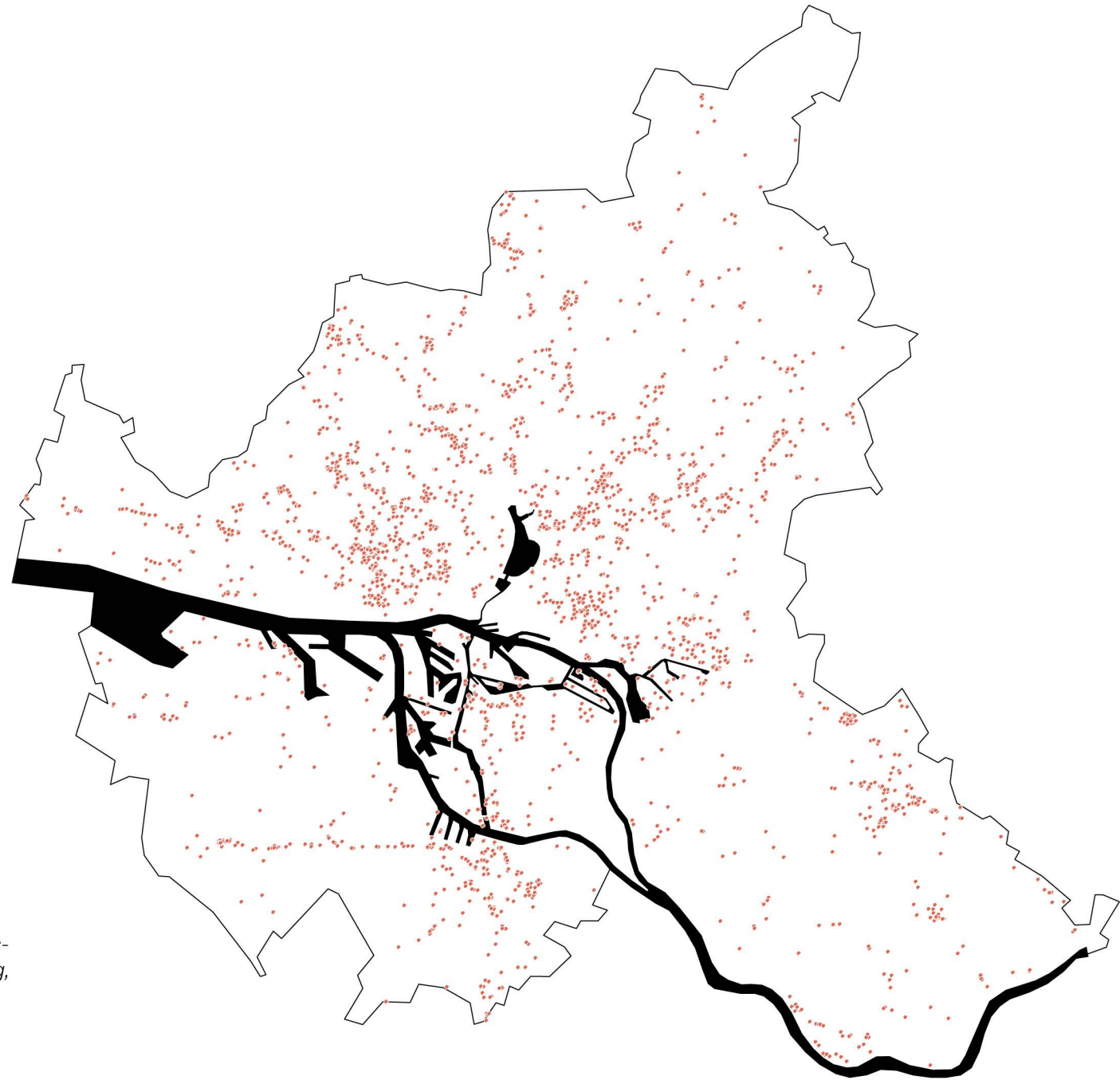


Quelle: Einzelhandels- und Nahversorgungskonzepte der Hamburger Bezirke 2018, Freie und Hansestadt Hamburg, Erhebungsstand 2016.

Grafik: Stefan Rettich, Sabine Tastel

Werkstätten

Anzahl: ca. 3002

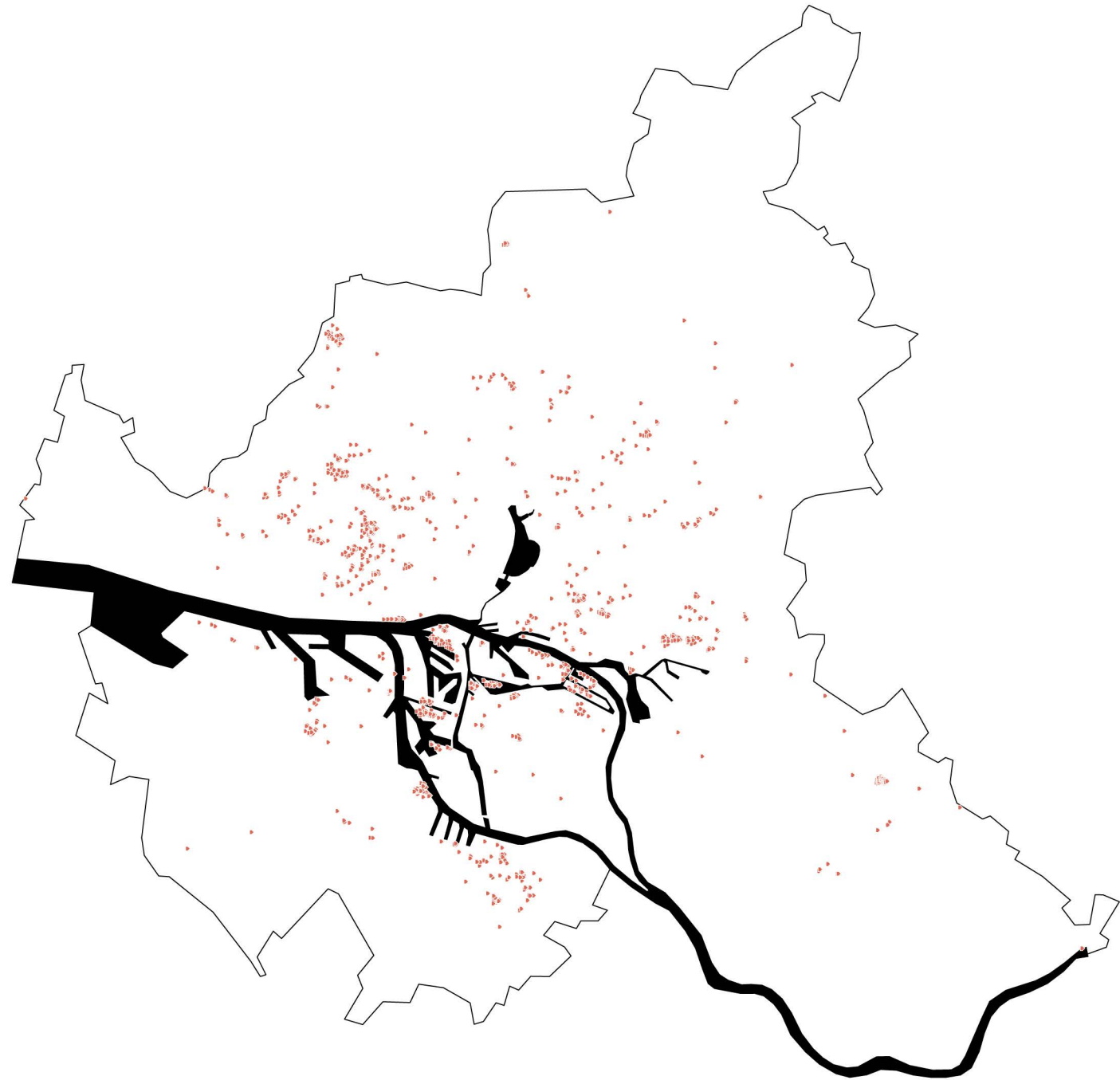


Quelle: ALKIS, Geo-Online Hamburg,
Freie und Hansestadt Hamburg, Landes-
betrieb Geoinformation und Vermessung,
2021,
Datenlizenz Deutschland Version 2.0.

Grafik: Stefan Rettich, Sabine Tastel

Industriegebäude

Anzahl: ca. 1266

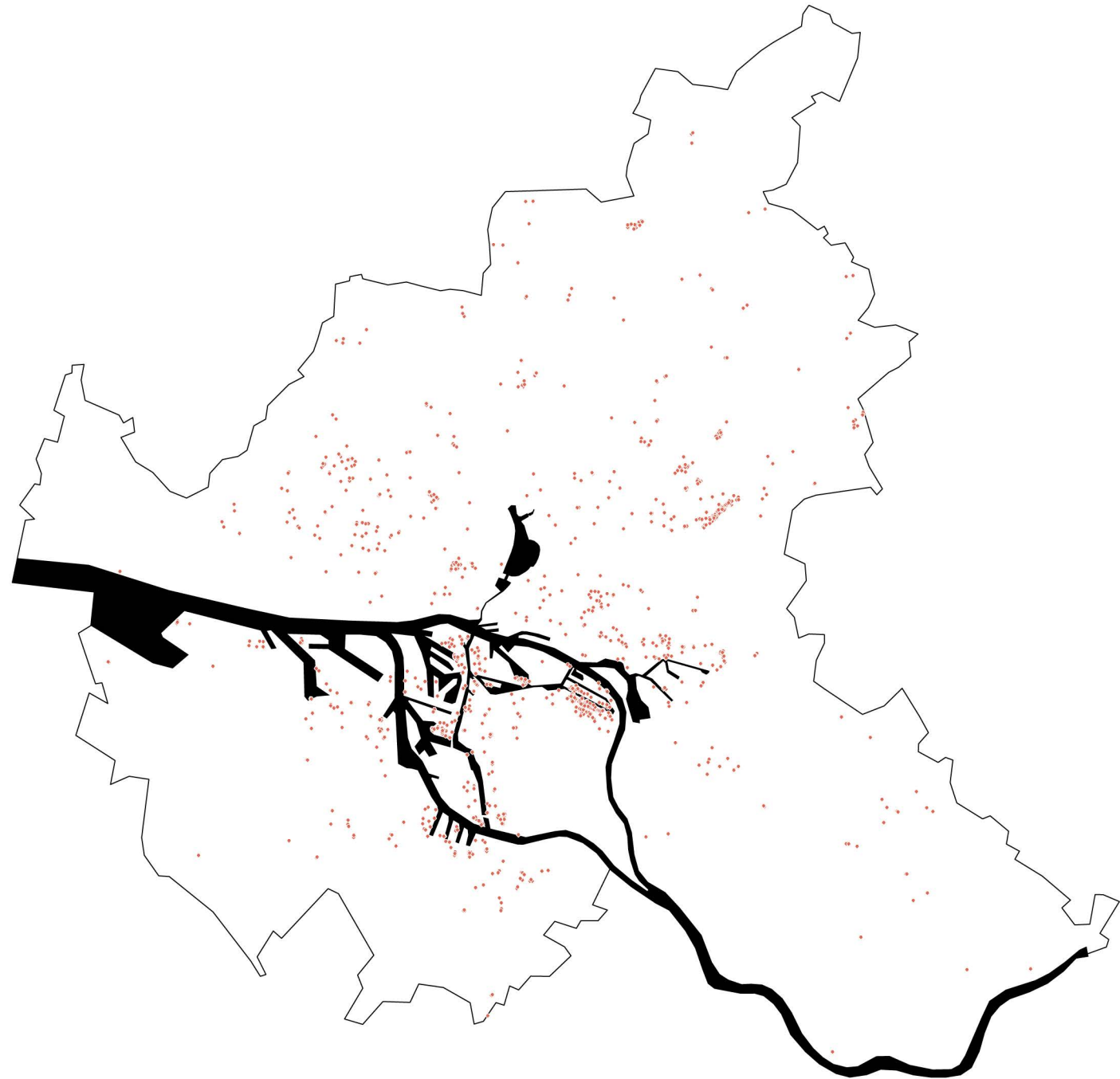


Quelle: Einzelhandels- und Nahversorgungskonzepte der Hamburger Bezirke 2018, Freie und Hansestadt Hamburg, Erhebungsstand 2016.

Grafik: Stefan Rettich, Sabine Tastel

 **Betriebsgebäude**

Anzahl: ca. 1190

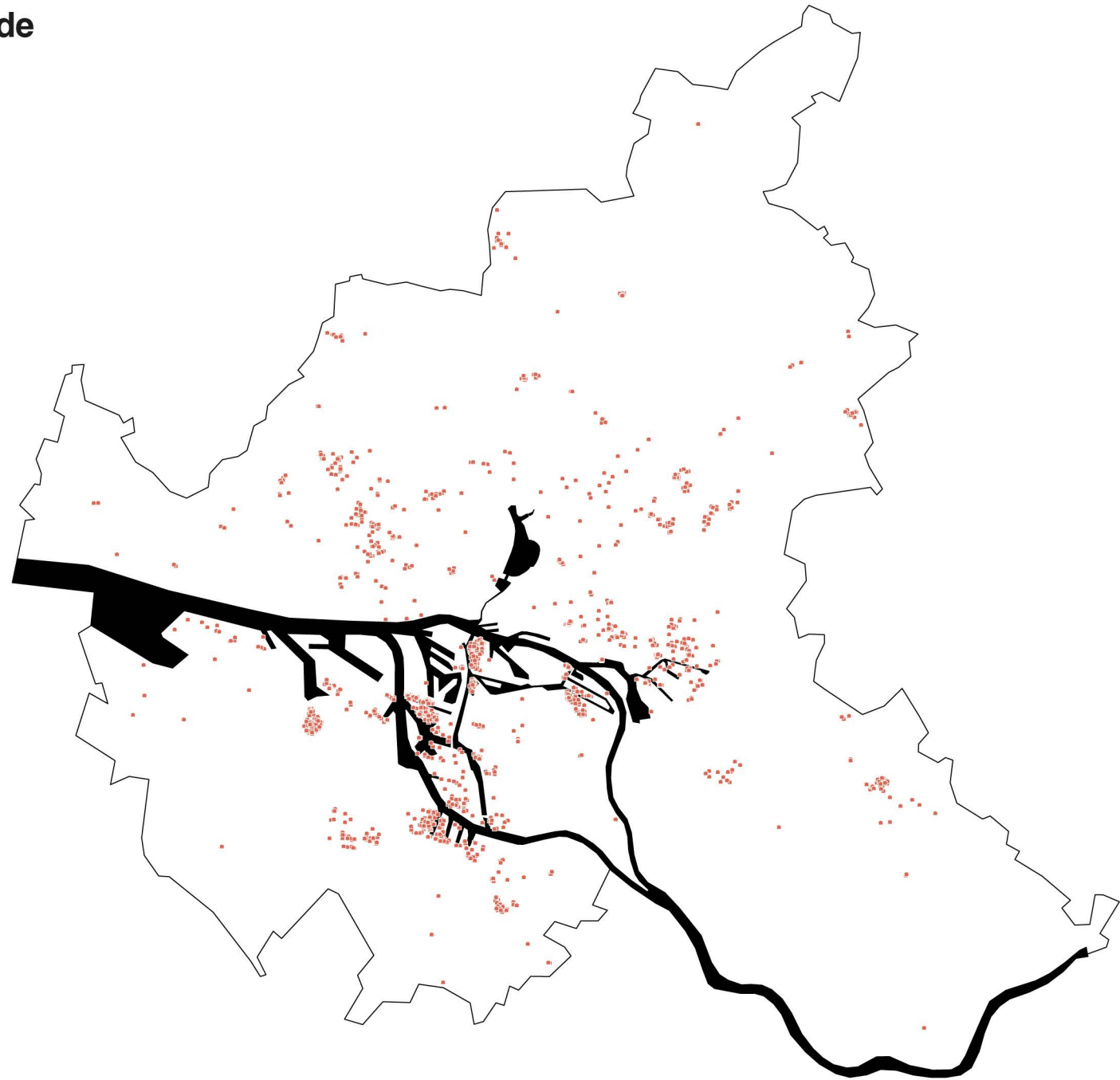


Quelle: ALKIS, Geo-Online Hamburg,
Freie und Hansestadt Hamburg,
Landesbetrieb Geoinformation und
Vermessung, 2021, Datenlizenz
Deutschland Version 2.0

Grafik: Stefan Rettich, Sabine Tastel


Produktionsgebäude

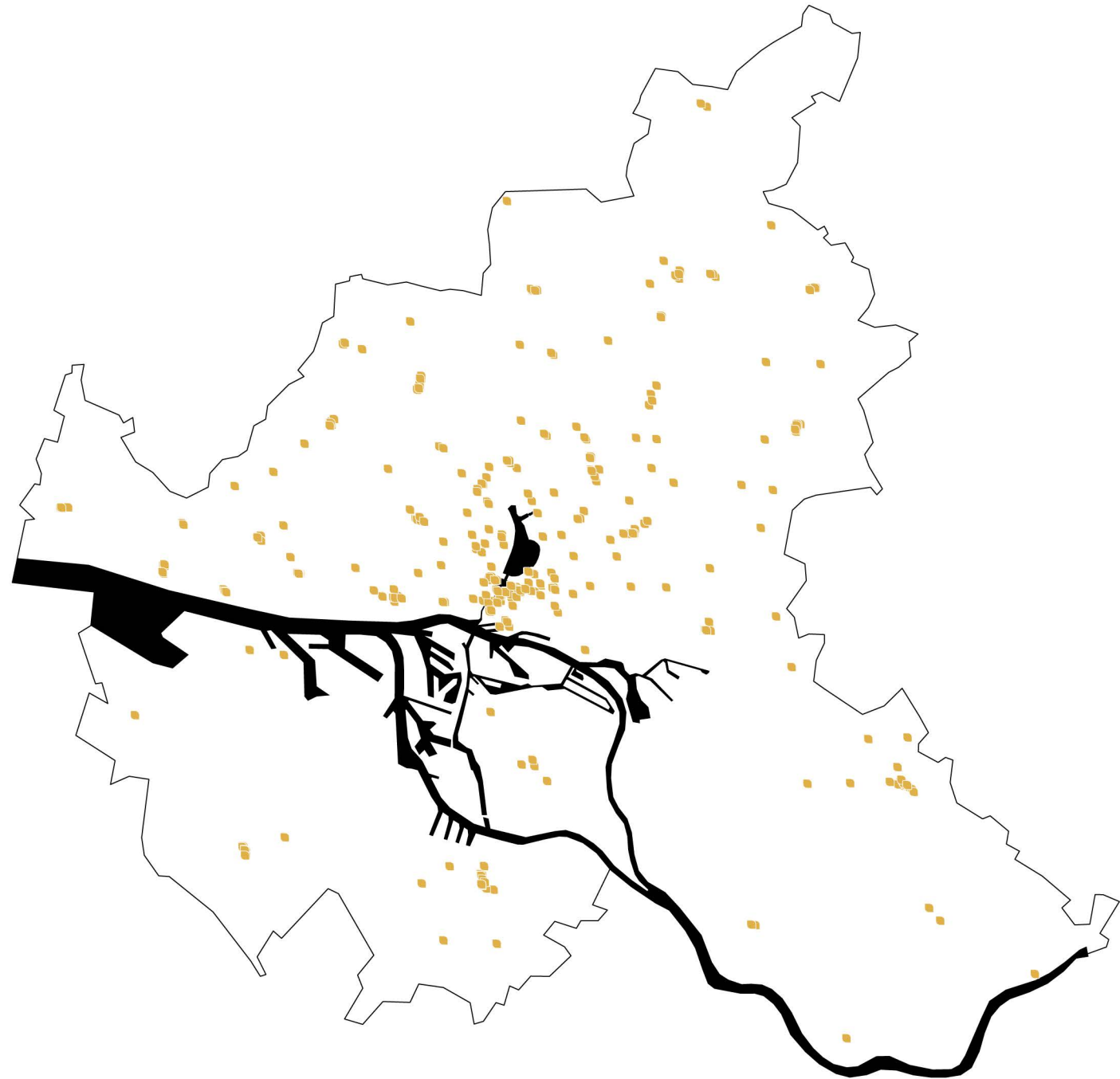
Anzahl: ca. 1540



Quelle: ALKIS, Geo-Online Hamburg,
Freie und Hansestadt Hamburg,
Landesbetrieb Geoinformation und
Vermessung, 2021, Datenlizenz
Deutschland Version 2.0

Grafik: Stefan Rettich, Sabine Tastel

 **Banken**
Anzahl: ca. 326

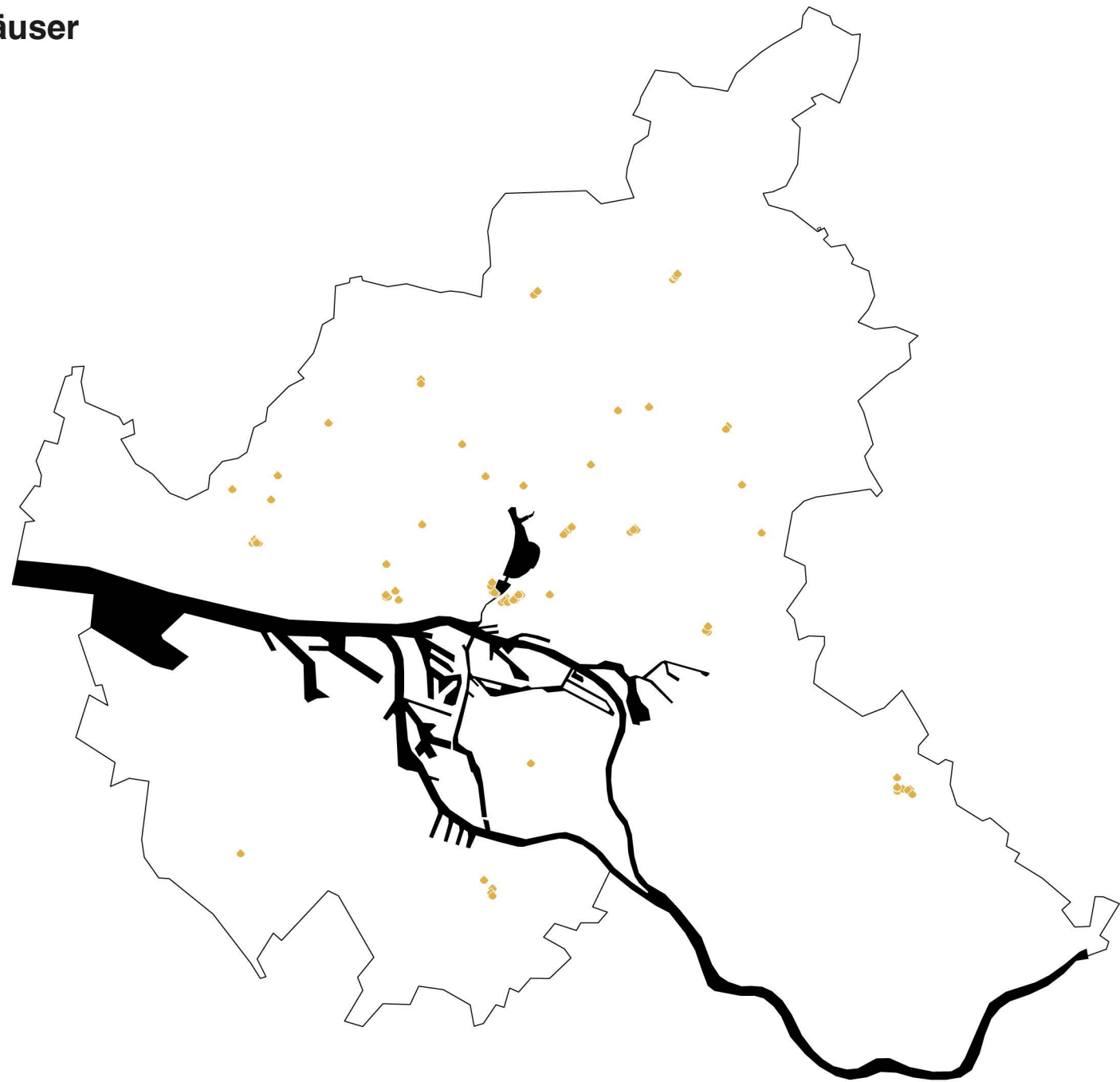


Quelle: Open Street Map, 2021

Grafik: Stefan Rettich, Sabine Tastel

Kauf- und Warenhäuser

Anzahl: ca. 129

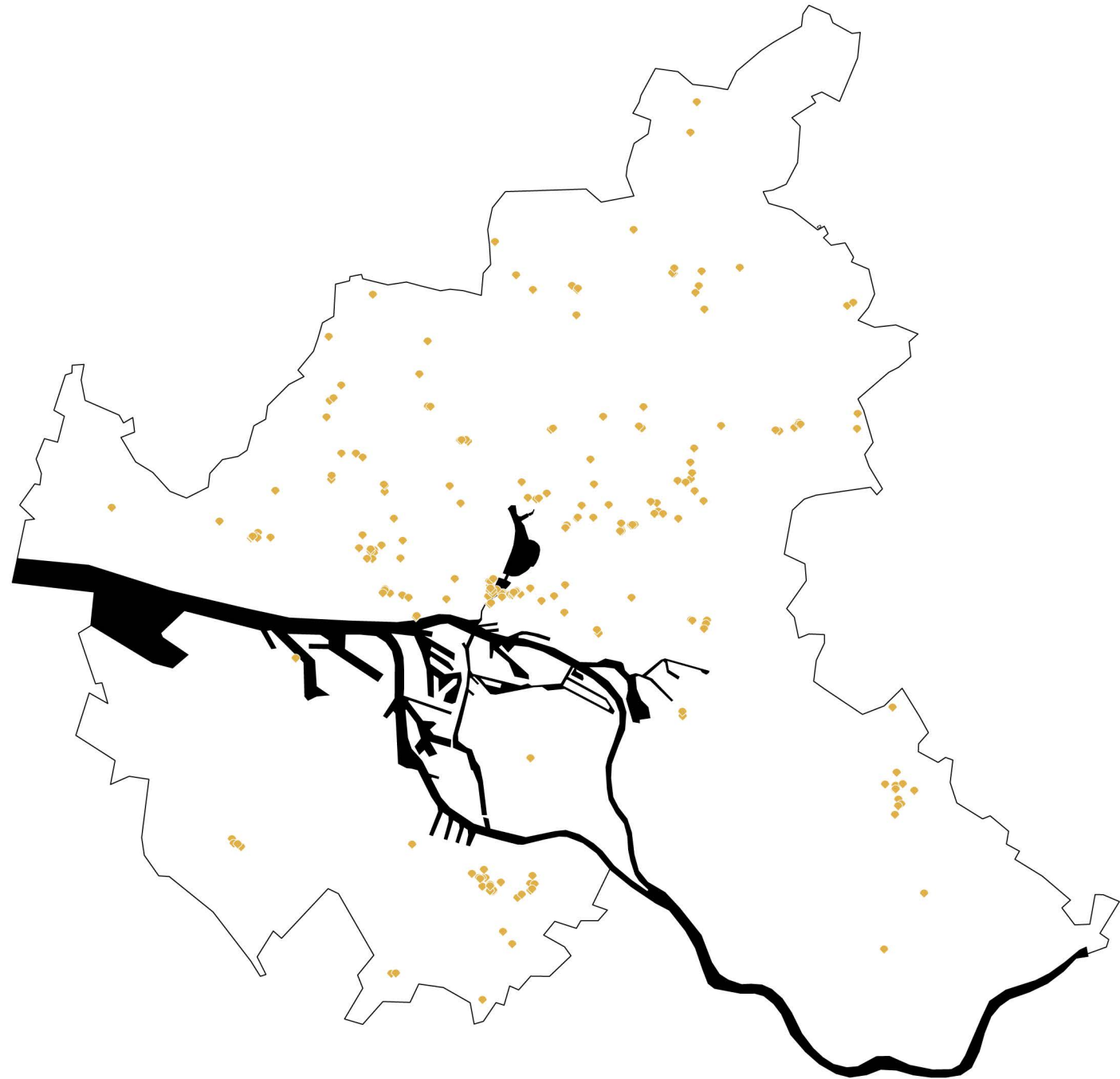


Quelle: Einzelhandels- und Nahversorgungskonzepte der Hamburger Bezirke 2018, Freie und Hansestadt Hamburg, Erhebungsstand 2016.

Grafik: Stefan Rettich, Sabine Tastel

Großflächiger EZH

Anzahl: ca. 233

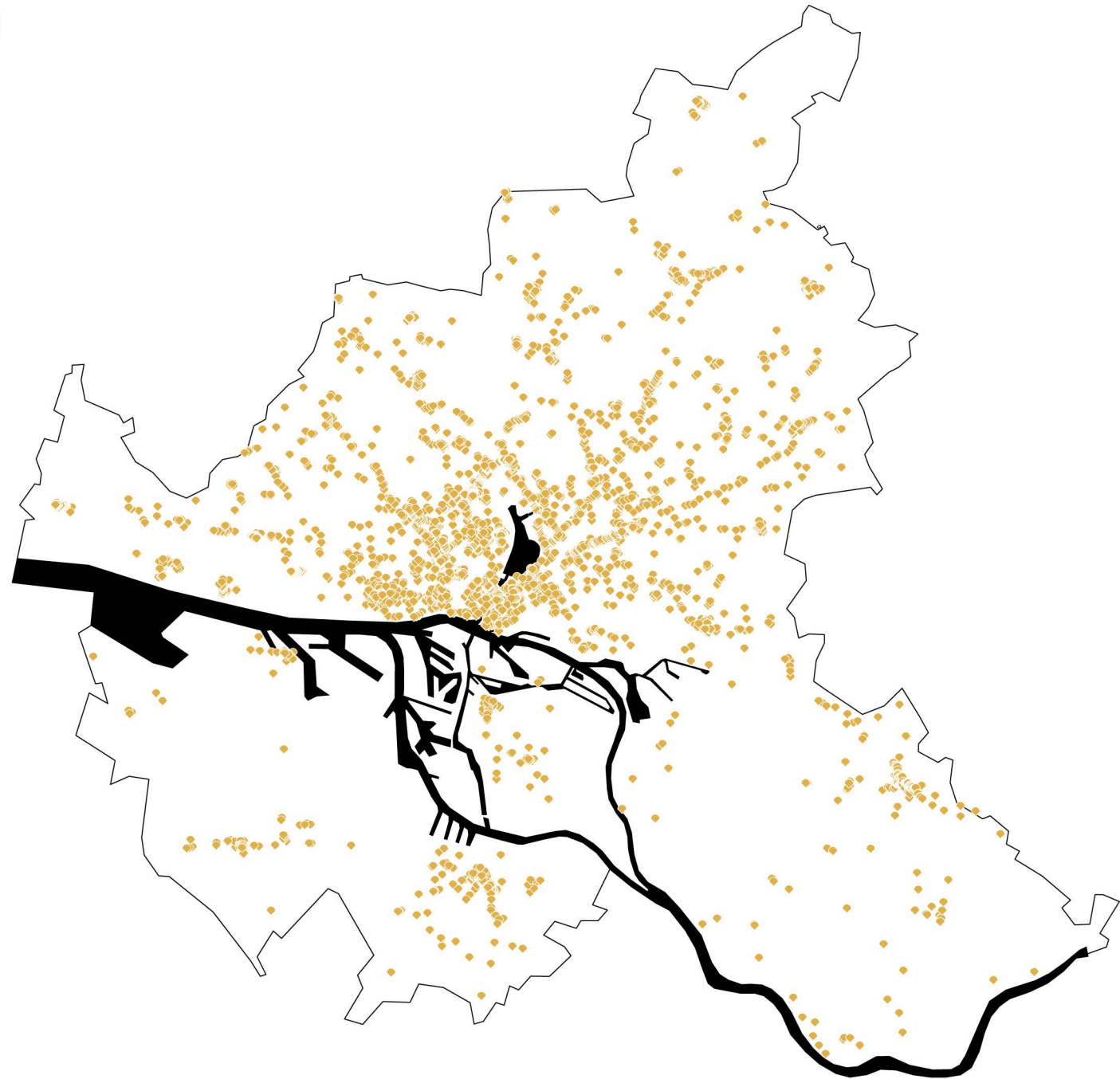


Quelle: Einzelhandels- und Nahversorgungskonzepte der Hamburger Bezirke 2018, Freie und Hansestadt Hamburg, Erhebungsstand 2016.

Grafik: Stefan Rettich, Sabine Tastel

 **Kleinflächiger EZH**

Anzahl: ca. 6656

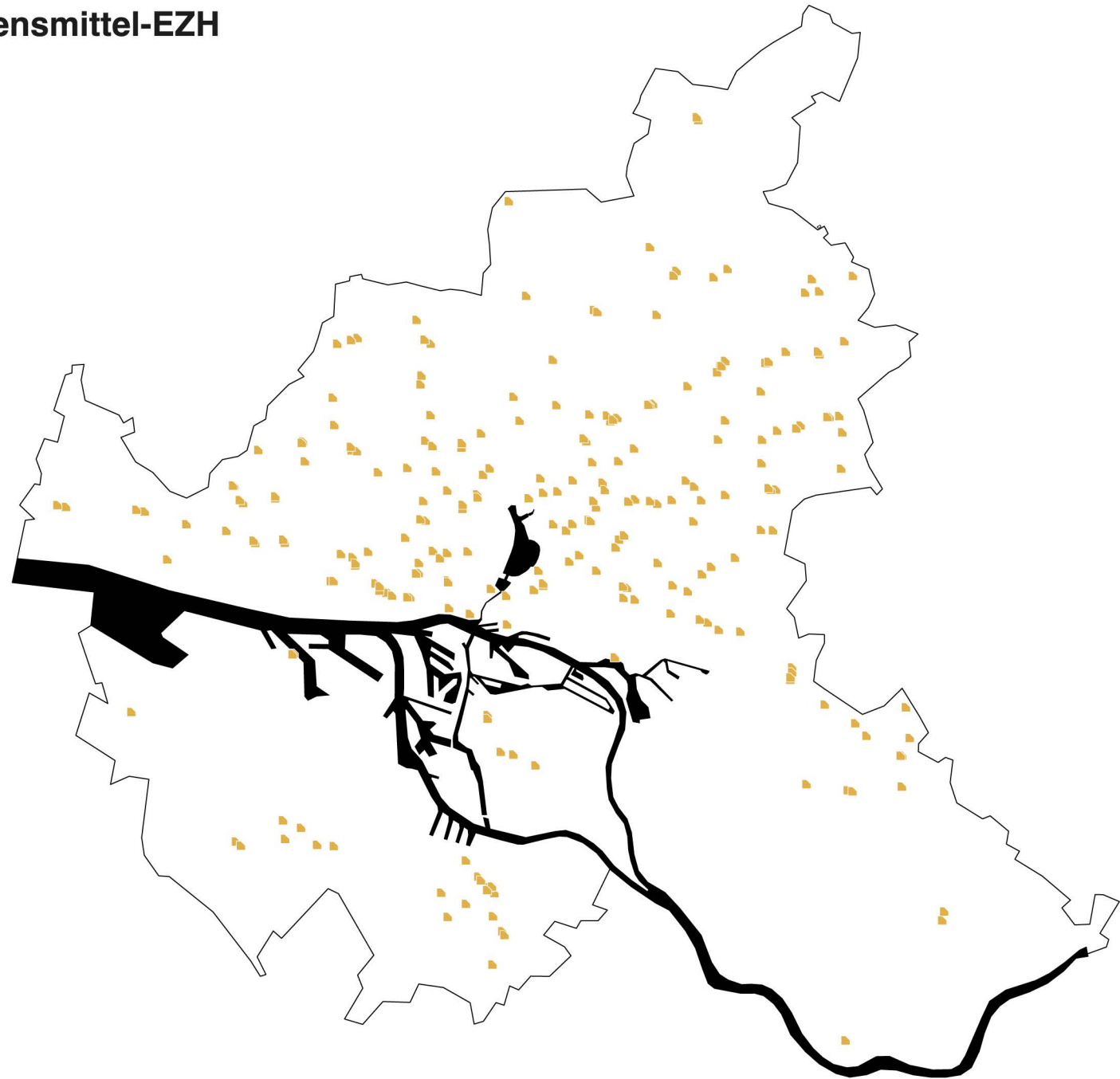


Quelle: Einzelhandels- und Nahversorgungskonzepte der Hamburger Bezirke 2018, Freie und Hansestadt Hamburg, Erhebungsstand 2016.

Grafik: Stefan Rettich, Sabine Tastel

Großflächiger Lebensmittel-EZH

Anzahl: ca. 360

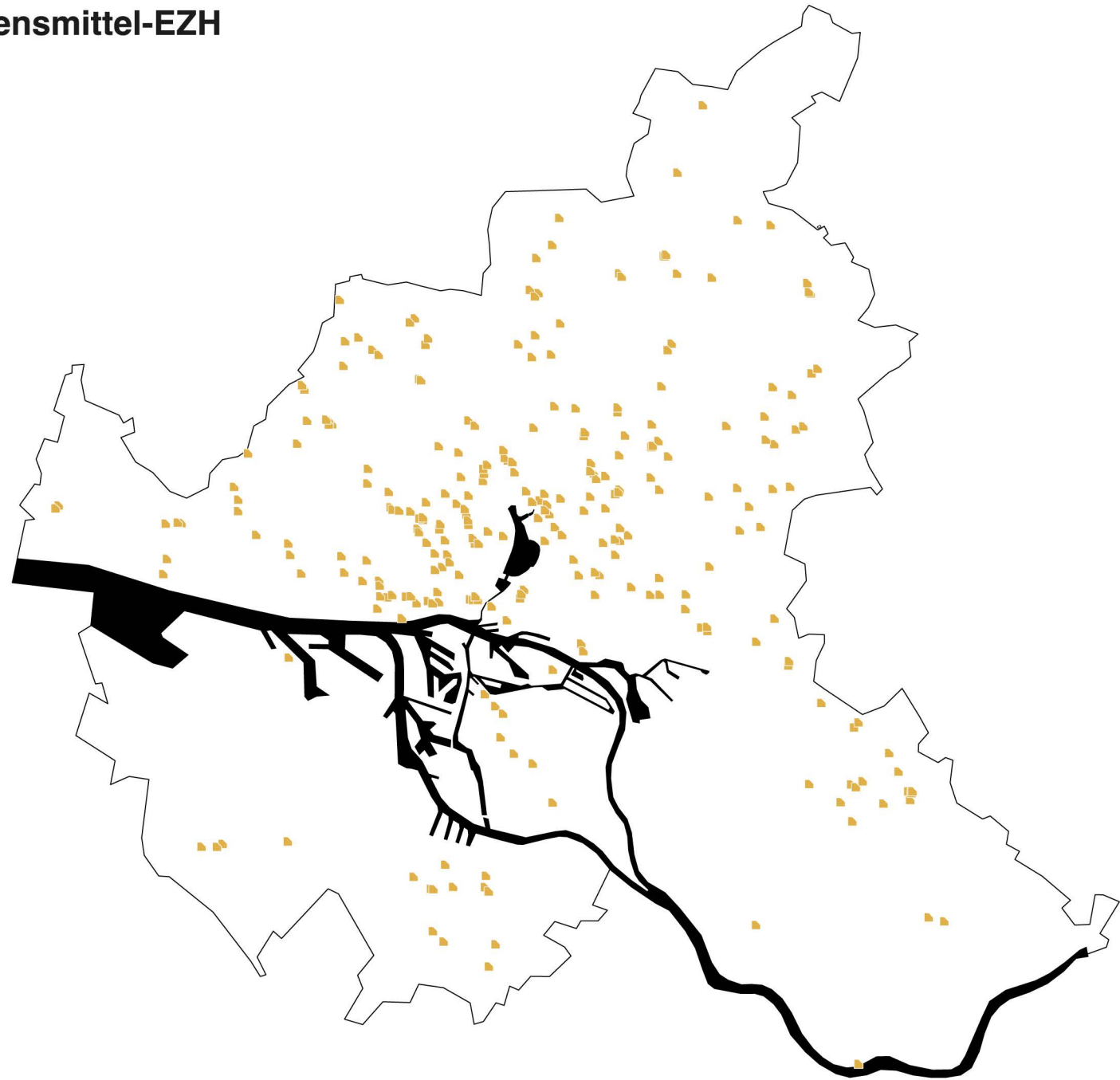


Quelle: Einzelhandels- und Nahversorgungskonzepte der Hamburger Bezirke 2018, Freie und Hansestadt Hamburg, Erhebungsstand 2016.

Grafik: Stefan Rettich, Sabine Tastel

Kleinflächiger Lebensmittel-EZH

Anzahl: ca. 399

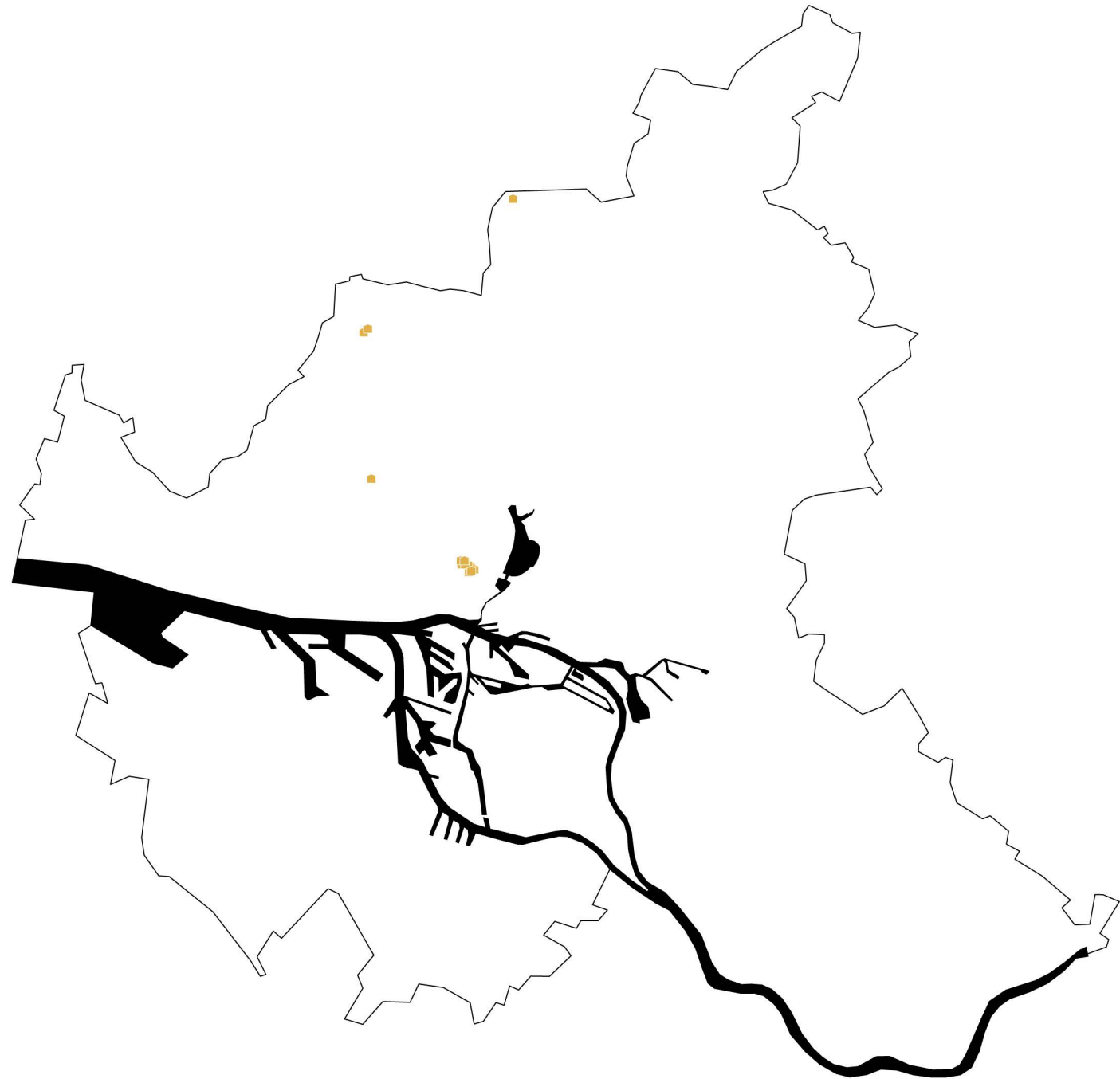


Quelle: Einzelhandels- und Nahversorgungskonzepte der Hamburger Bezirke 2018, Freie und Hansestadt Hamburg, Erhebungsstand 2016.

Grafik: Stefan Rettich, Sabine Tastel

Messehallen

Anzahl: ca. 15



Quelle: ALKIS, Geo-Online Hamburg,
Freie und Hansestadt Hamburg,
Landesbetrieb Geoinformation und
Vermessung, 2021, Datenlizenz
Deutschland Version 2.0

Grafik: Stefan Rettich, Sabine Tastel

Kinos
Fläche: ca. 28

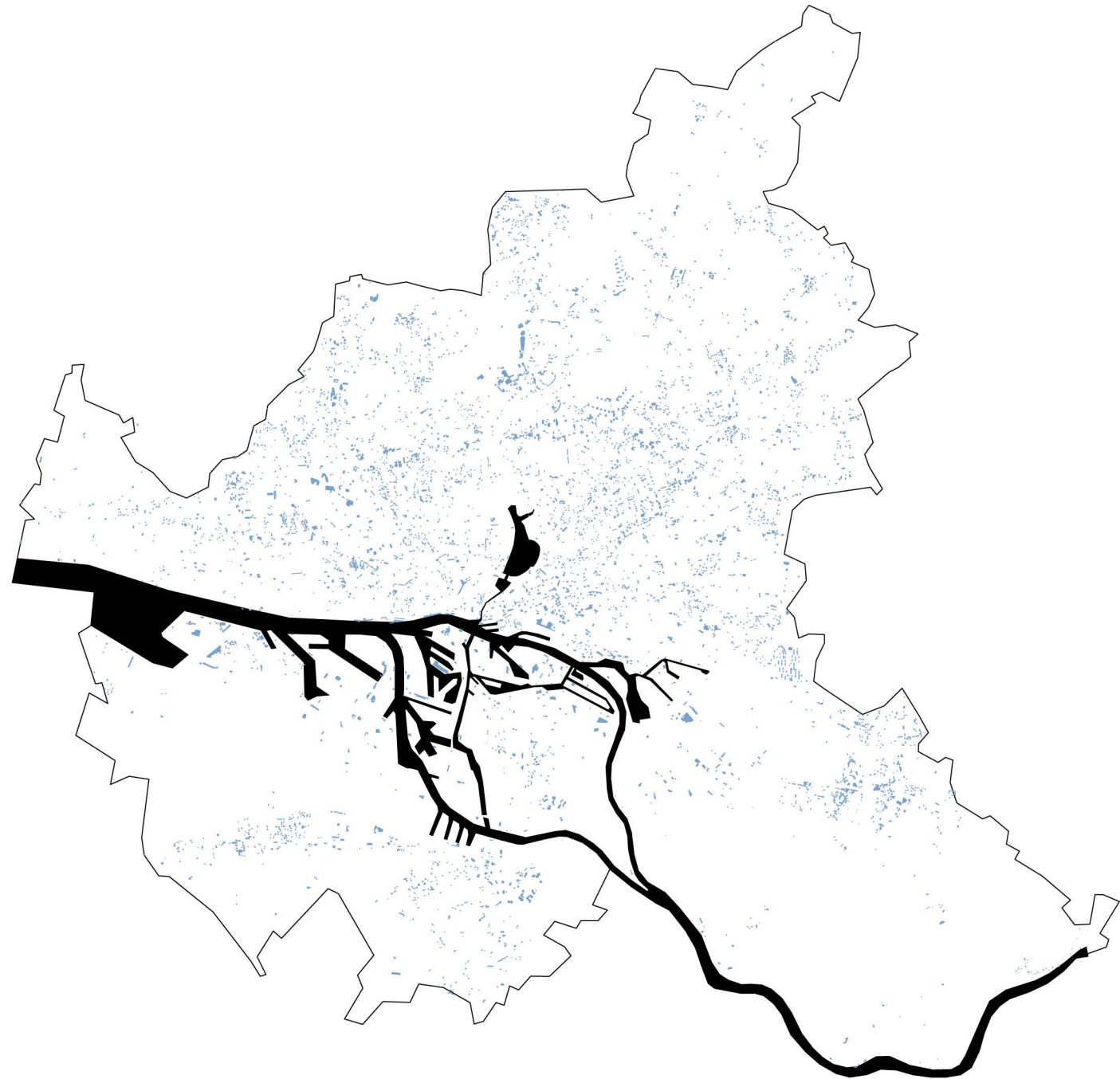


Quelle: Open Street Map, 2021

Grafik: Stefan Rettich, Sabine Tastel

■ Parkplätze

Fläche: ca. 730 ha

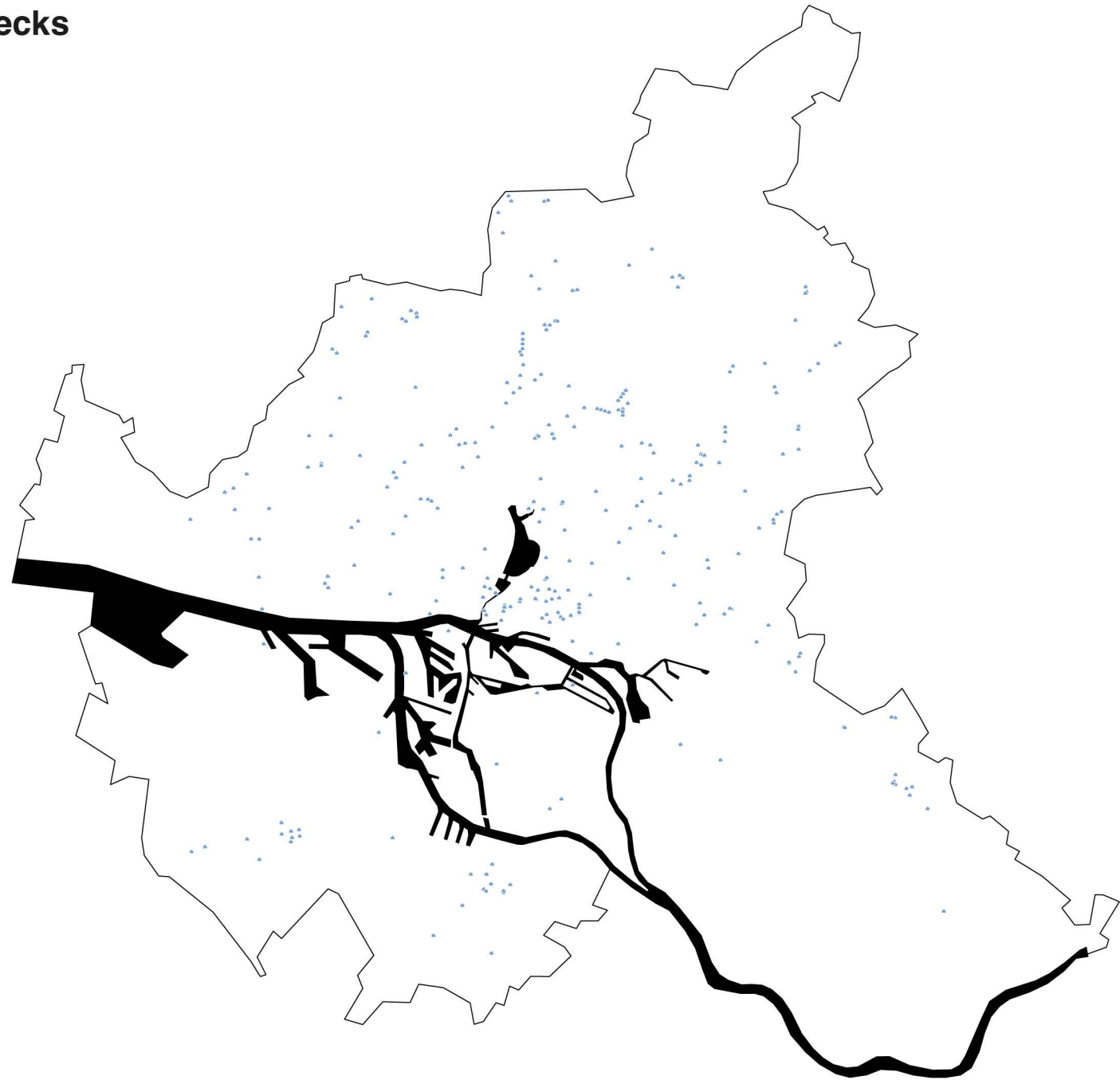


Quelle: Open Street Map, 2021

Grafik: Stefan Rettich, Sabine Tastel

Parkhäuser, Parkdecks

Anzahl: ca. 300

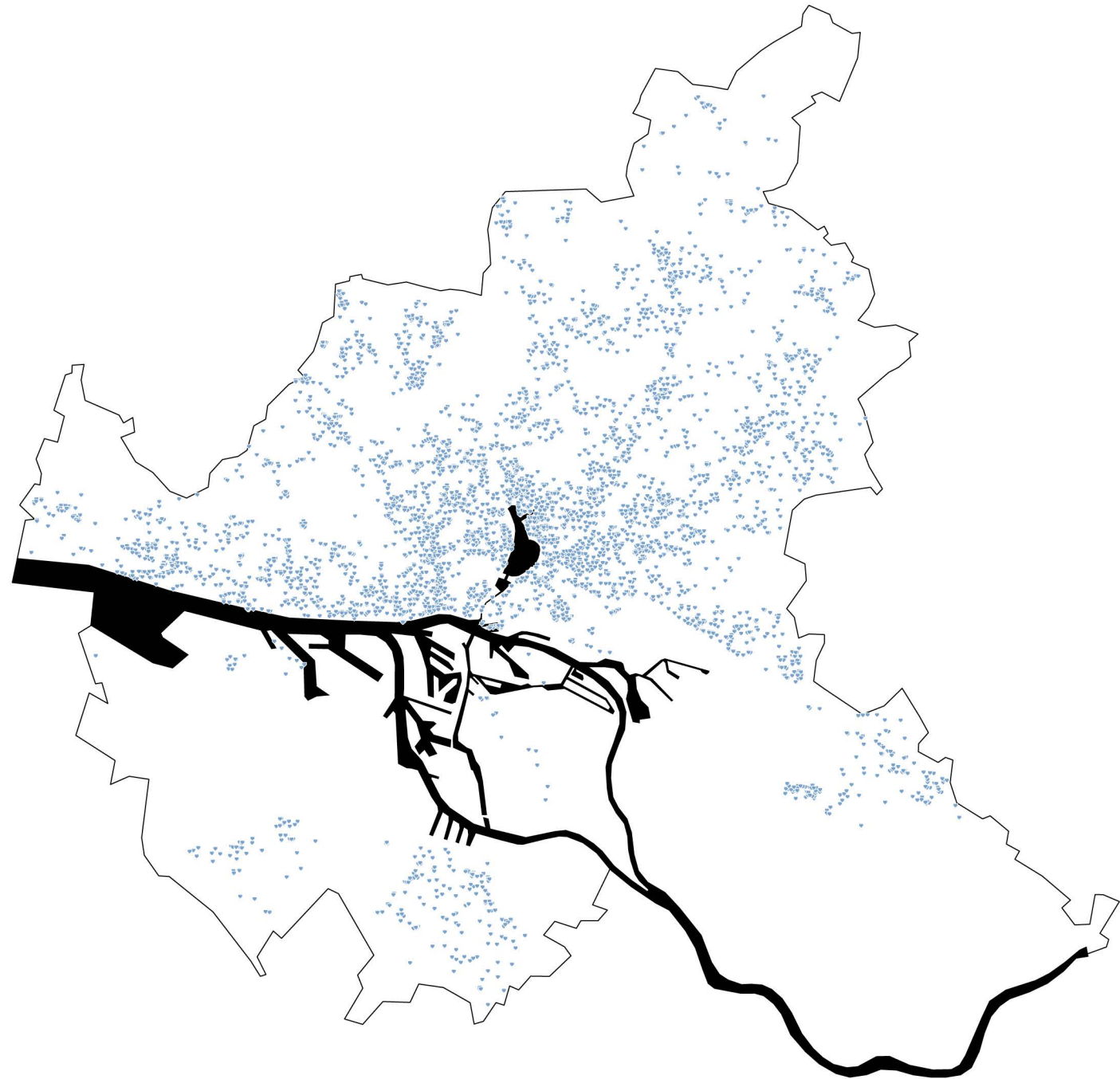


Quelle: ALKIS, Geo-Online Hamburg,
Freie und Hansestadt Hamburg,
Landesbetrieb Geoinformation und
Vermessung, 2021, Datenlizenz
Deutschland Version 2.0

Grafik: Stefan Rettich, Sabine Tastel

Tiefgaragen

Anzahl: ca. 4989

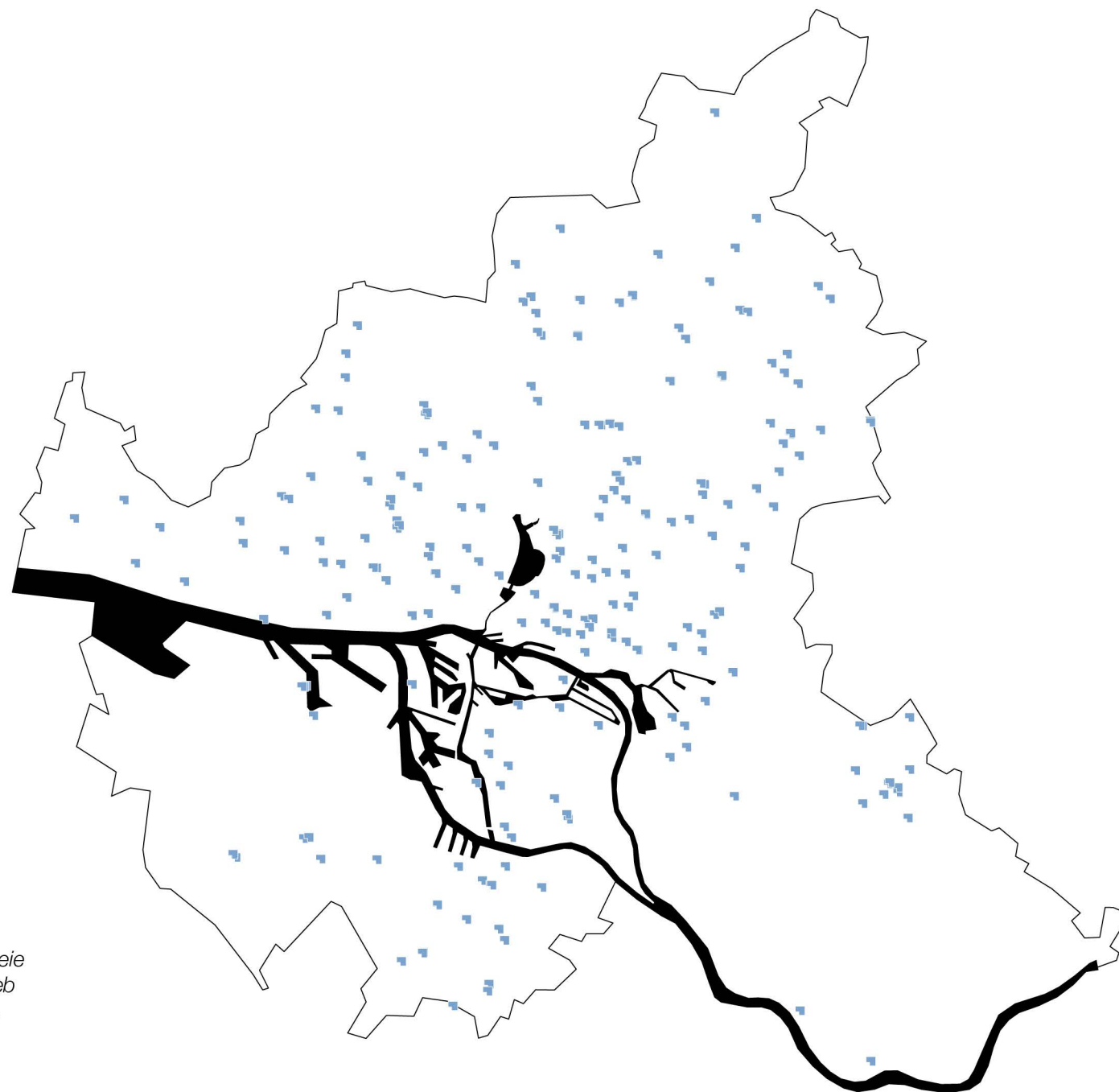


Quelle: ALKIS, Geo-Online Hamburg,
Freie und Hansestadt Hamburg,
Landesbetrieb Geoinformation und
Vermessung, 2021, Datenlizenz
Deutschland Version 2.0

Grafik: Stefan Rettich, Sabine Tastel

Tankstellen

Anzahl: ca. 266

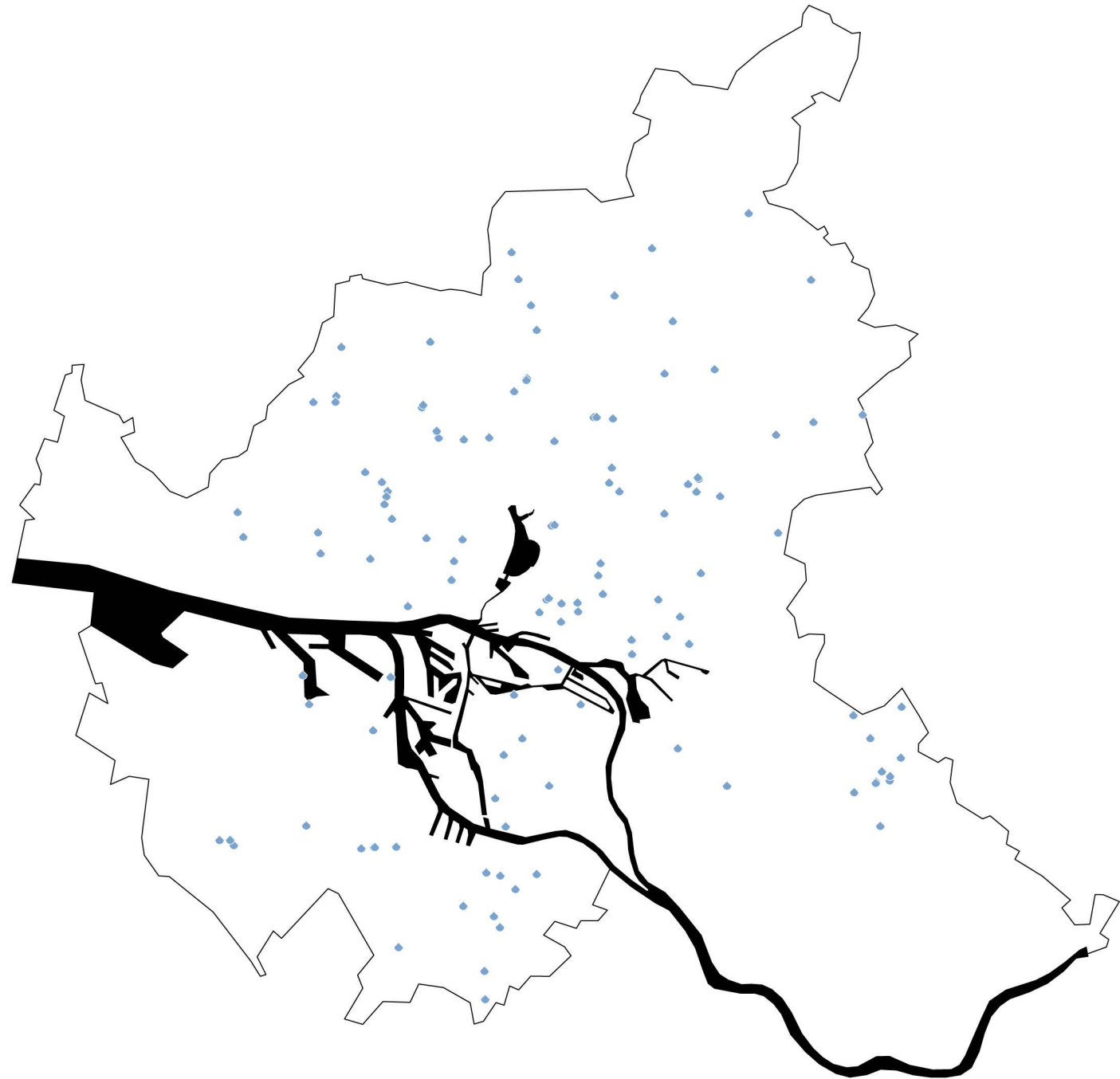


Quelle: ALKIS, Geo-Online Hamburg, Freie und Hansestadt Hamburg, Landesbetrieb Geoinformation und Vermessung, 2021, Datenlizenz Deutschland Version 2.0

Grafik: Stefan Rettich, Sabine Tastel

Waschanlagen

Anzahl: ca. 127

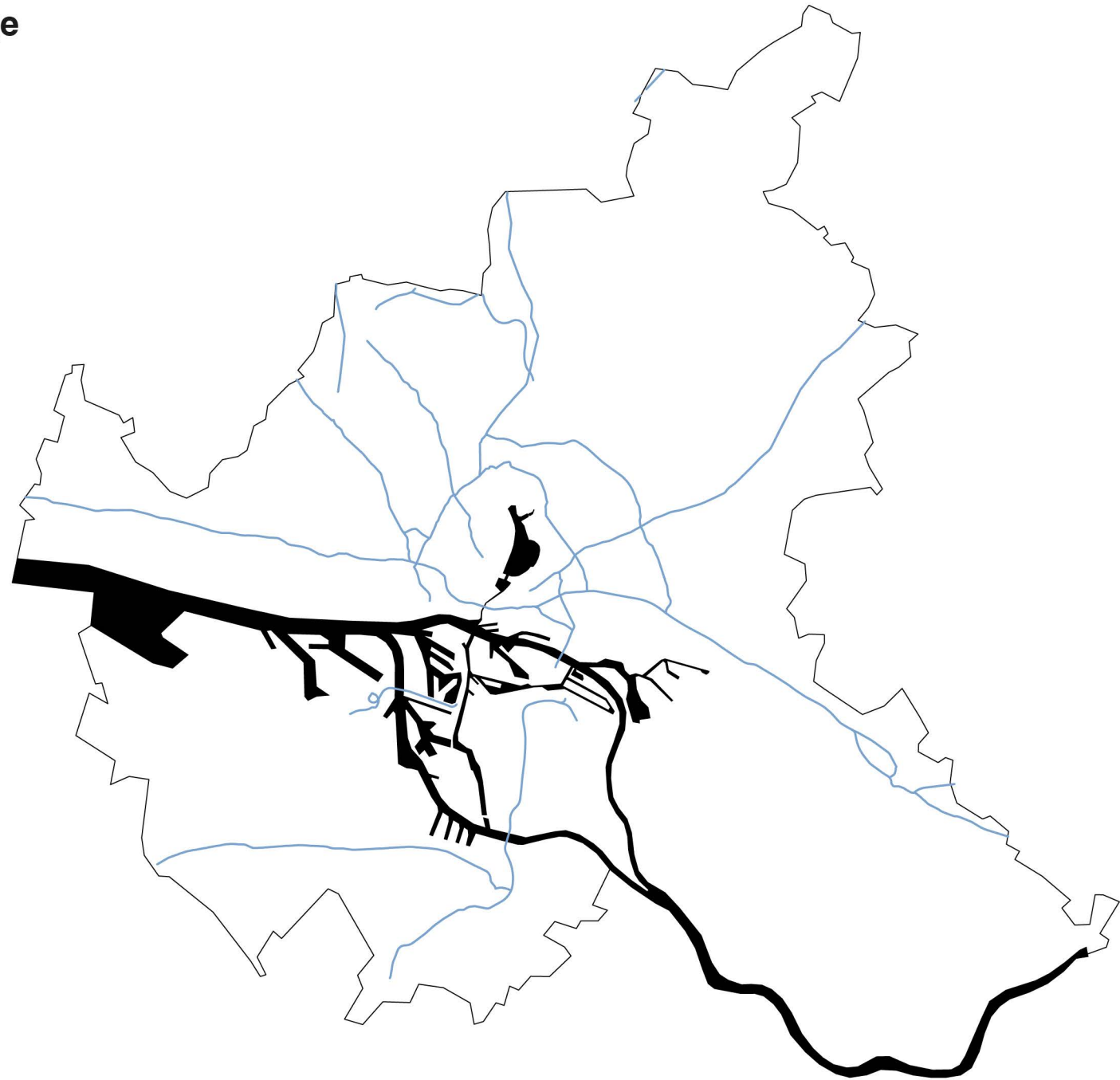


Quellen: ALKIS, Geo-Online Hamburg, Freie und Hansestadt Hamburg, Landesbetrieb Geoinformation und Vermessung, 2021, Datenlizenz Deutschland Version 2.0

Open Street Map, 2021

Grafik: Stefan Rettich, Sabine Tastel

— Hauptverkehrswege

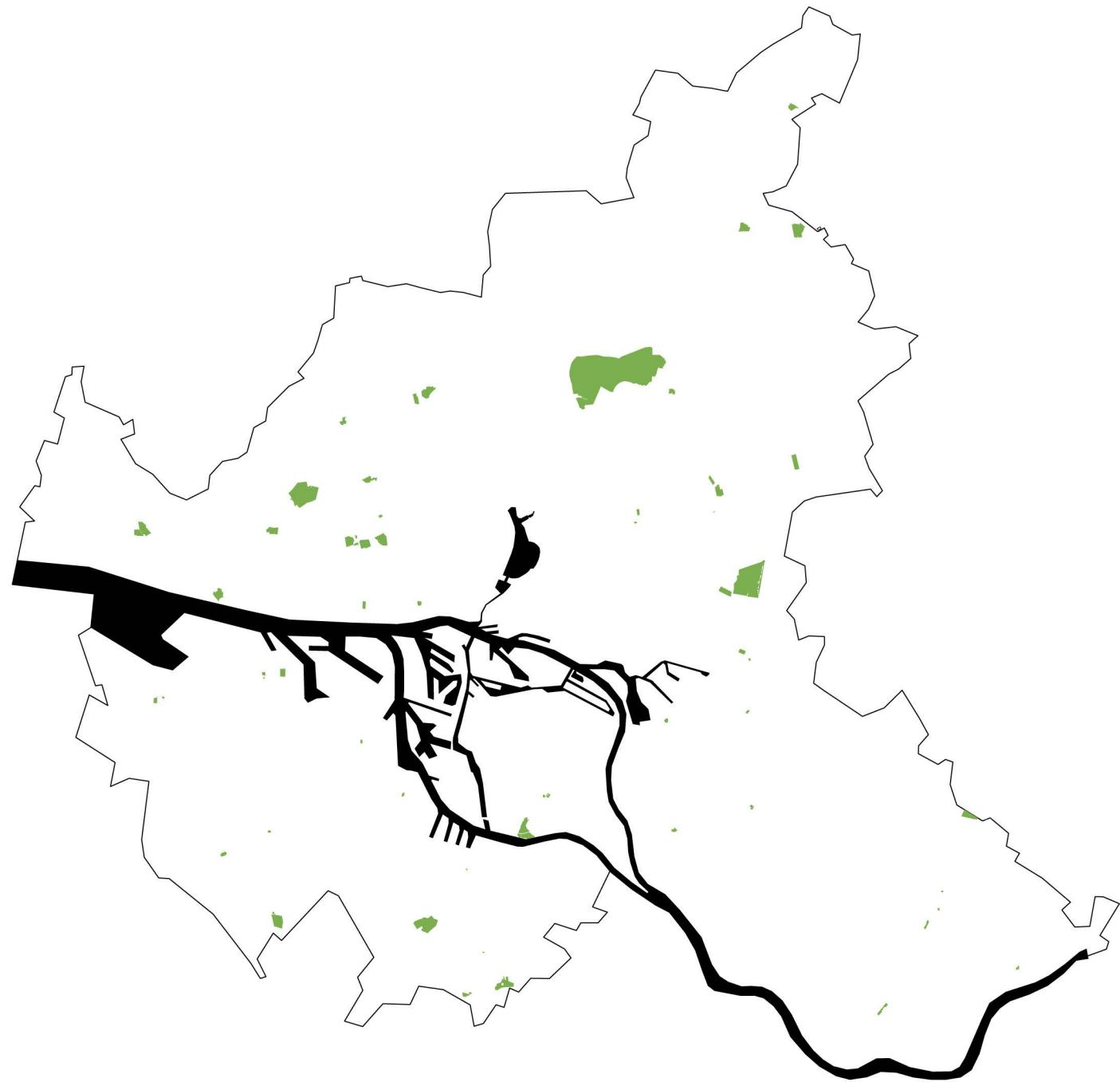


Quelle: Einzelhandels- und Nahversorgungskonzepte der Hamburger Bezirke 2018, Freie und Hansestadt Hamburg, Erhebungsstand 2016.

Grafik: Stefan Rettich, Sabine Tastel

■ Friedhöfe

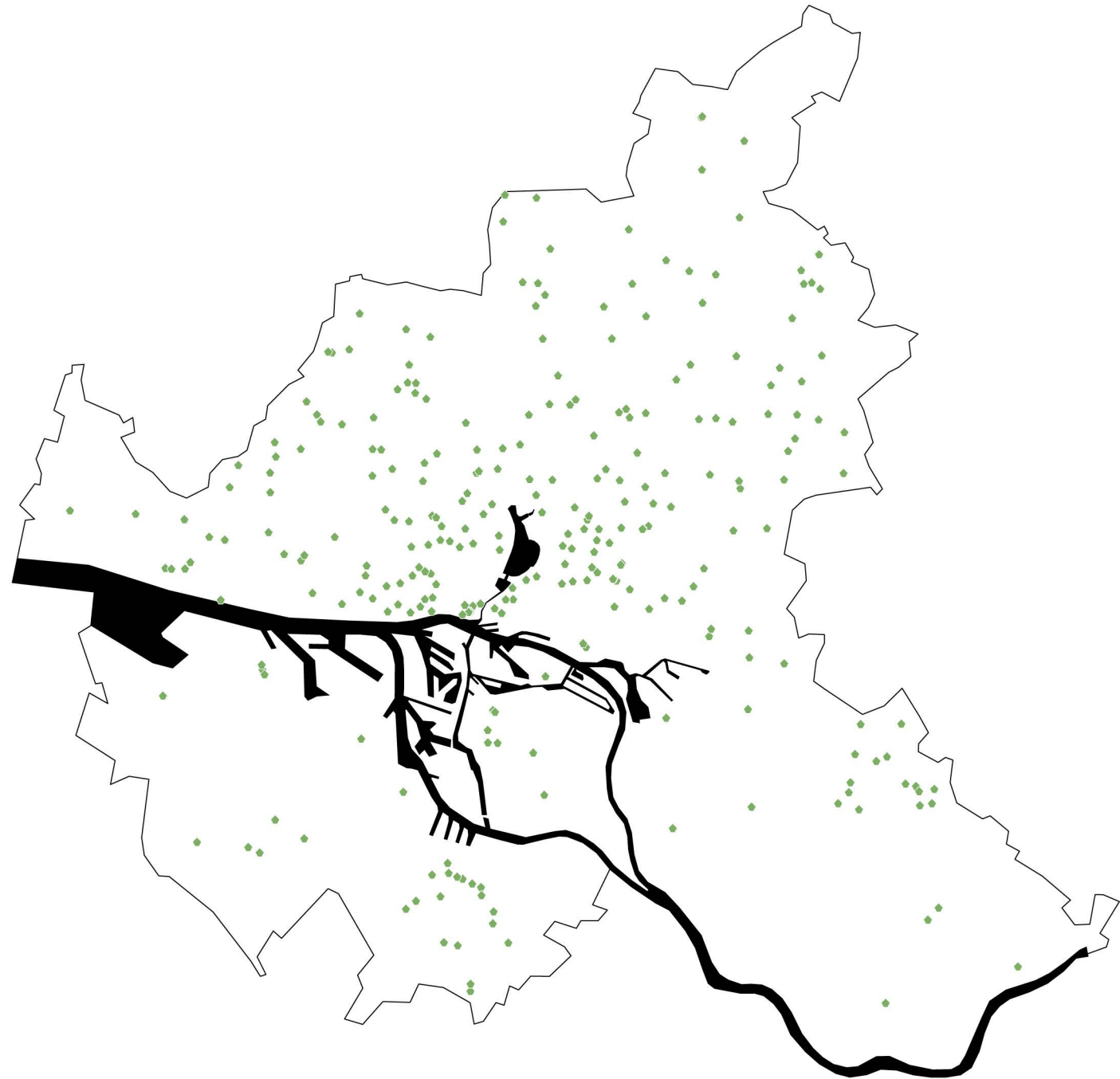
Fläche: ca. 900 ha



Quelle: ALKIS, Geo-Online Hamburg,
Freie und Hansestadt Hamburg,
Landesbetrieb Geoinformation und
Vermessung, 2021, Datenlizenz
Deutschland Version 2.0

Grafik: Stefan Rettich, Sabine Tastel

 **Kirchen**
Anzahl: ca. 304

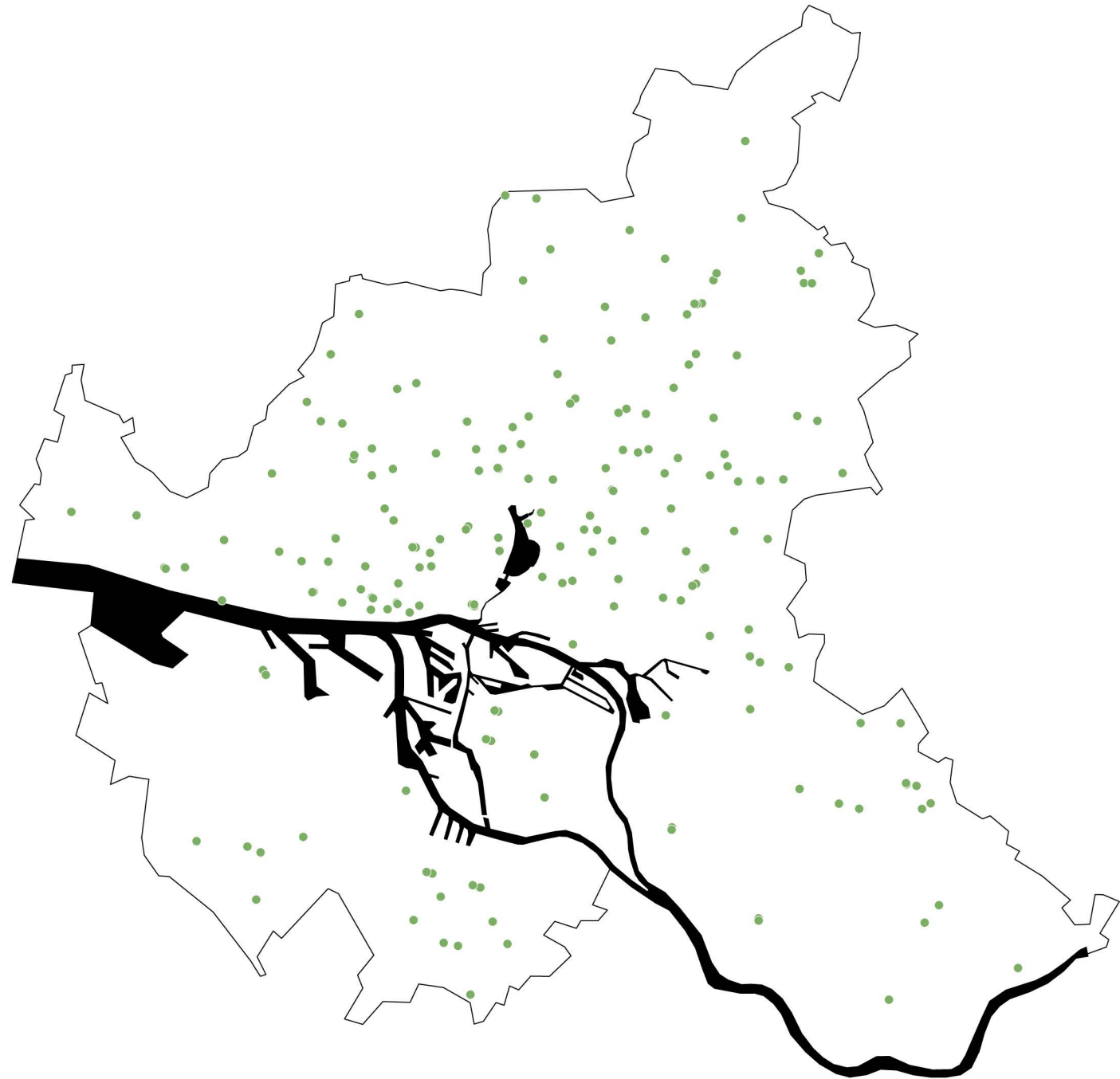


Quelle: ALKIS, Geo-Online Hamburg,
Freie und Hansestadt Hamburg,
Landesbetrieb Geoinformation und
Vermessung, 2021, Datenlizenz
Deutschland Version 2.0

Grafik: Stefan Rettich, Sabine Tastel

● **Gemeindehäuser**

Anzahl: ca. 209



Quelle: ALKIS, Geo-Online Hamburg,
Freie und Hansestadt Hamburg,
Landesbetrieb Geoinformation und
Vermessung, 2021, Datenlizenz
Deutschland Version 2.0

Grafik: Stefan Rettich, Sabine Tastel